

Oficio: No. **DOOTSM/SRYGU/8601/2019**
Asunto: **Constancia de Terminación de Obra**
Villahermosa, Tabasco, a 18 de Octubre de 2019

Arq. Ricardo del Jesús González Esteban
Director Responsable de Obra núm. [REDACTED]
Presente

Los espacios que se encuentran cubiertos con negro contienen información clasificada como confidencial con fundamento en el artículo 3 fracción XIII Y 124 de la Ley de Transparencia y Acceso a la Información Pública del Estado de Tabasco y de los Lineamientos Generales para la Clasificación y Desclasificación de la información, así como para la Elaboración de Versiones Públicas, mediante Acta de Comité de Transparencia No. CT/305/2019 de fecha 06 de Diciembre de 2019. **FORMATO:** Número de D.R.O, superficie del predio, número de recibo de operación.

En atención a su solicitud de aviso de **Terminación de Obra** con folio **23648** de una construcción, propiedad de **Grupo Constructor GORI y Asociados, S.A. de C.V.**, ubicada en la Calle Cordillera de los Andes No. 101, Fracc. Colinas de Santo Domingo, Villa Ocuiltzapotlan, Centro, Tabasco, Autorizada con Licencia número **195/2018**, de fecha 21 de Noviembre del año 2018, para la **Construcción de 3 Edificios de 16 Deptos., Tipo C/U** con una superficie de [REDACTED] con techo de losa, que según proyecto presenta la siguiente distribución; Planta Baja, 1er., 2do., y 3er. Nivel, con número de cuenta predial: [REDACTED] al respecto le comunico:

Que estando facultada la Dirección de Obras, Ordenamiento Territorial y Servicios Municipales por el artículo **86** del Reglamento de Construcciones del Municipio de Centro y después de realizar la inspección física correspondiente donde se corroboró que se construyó de acuerdo al proyecto autorizado y quedando cubierto el pago respectivo con número de recibo [REDACTED] con fecha 16 de Octubre de 2019, esta Dirección extiende la presente **Constancia de Terminación de Obra** y ocupación del inmueble en la ubicación antes descrita, con base en el Reglamento de Construcciones vigente en el Municipio de Centro.

En consecuencia, deberá manifestar ante la Subdirección de catastro de este H. Ayuntamiento de Centro, la obra ejecutada dentro de un plazo no mayor de 15 días hábiles a partir de la presente fecha.

Sin otro particular, aprovecho la ocasión para enviarle un cordial saludo.

Autorizó

Ing. Adolfo Alberto Ferrer Aguilar
Director

Elaboró

Arq. Jorge Luis Lorenzo Gómez
Jefe de Proyectos

ESTADOS UNIDOS MEXICANOS
H. AYUNTAMIENTO CONSTITUCIONAL
DE CENTRO 2018 - 2021
DIRECCIÓN DE OBRAS, ORDENAMIENTO
TERRITORIAL Y SERVICIOS
MUNICIPALES

Arq. Oscar de Jesús Vázquez Mosqueda
Subdirector de Regulación y Gestión Urbana

Los espacios que se encuentran cubiertos con negro contienen información clasificada como confidencial con fundamento en el artículo 3 fracción XIII y 124 de la Ley de Transparencia y Acceso a la Información Pública del Estado de Tabasco y de los Lineamientos Generales para la Clasificación y Desclasificación de la información, así como para la Elaboración de Versiones Públicas, mediante Acta de Comité de Transparencia No. CT/305/2019 de fecha 06 de Diciembre de 2019. SOLICITUD: Número de celular y/o particular (no institucional/empresarial). DATOS DEL PREDIO: Número de Cuenta predial, Número de D.R.O, número de C.S.E, número de C.D.A, número de C.I.X



H. AYUNTAMIENTO CONSTITUCIONAL DE CENTRO
DIRECCIÓN DE OBRAS, ORDENAMIENTO TERRITORIAL Y SERVICIOS MUNICIPALES
SUBDIRECCIÓN DE REGULACIÓN Y GESTIÓN URBANA

SOLICITUD DE AVISO DE TERMINACIÓN DE OBRA

Villahermosa, Tabasco a 16 de Octubre del 201 9

Folio: 236A8

SOLICITANTE

Nombre: GRUPO CONSTRUCTOR GORI Y ASOCIADOS S.A. DE C.V. R.F.C.: GCG9604019G7
Domicilio: VENUSTIANO CARRANZA 302 ALTOS Col.: CENTRO
Municipio: CENTRO TEL.: [REDACTED]

DATOS DEL PREDIO

Propietario: GRUPO CONSTRUCTOR GORI Y ASOCIADOS S.A. DE C.V. Firma: [Signature]
Calle: CALLE COORDILLERA DE LOS ANDES SM-9 N° Oficial: [REDACTED]
Colonia o Fracc: COLINAS DE SANTO DOMINGO C.P.: 86270
N° Cta. Predial: [REDACTED] Rústico Urbano

Firma [Signature]

DIRECTOR RESPONSABLE DE OBRA

Nombre: ING. RICARDO DEL JESUS GONZALEZ ESTEBAN Numero: [REDACTED]
Domicilio: [REDACTED] Teléfono: 0

Firma [Signature]

CORRESPONSABLES EN:

Seguridad Estructural: ING. NEPHTALY RILEY BARRIOS N°.: [REDACTED] Firma: [Signature]
Diseño urbano arquitectónico: ARQ. MAKARENKO LEON DE LA O N°.: [REDACTED] Firma: [Signature]
Instalaciones: ING. CARLOS ALBERTO LARA MOSCOSO N°.: [REDACTED] Firma: [Signature]

Fecha de inicio: 21 DE NOVIEMBRE DE 2018

Fecha de terminación: 21 DE SEPTIEMBRE DE 2019

OBSERVACIONES:

REQUISITOS:

- COPIA DE LA LICENCIA O PERMISO
- COPIA DEL ALINEAMIENTO Y N°. OFICIAL


- COPIA DE LA FACTIBILIDAD DE USO DE SUELO
- COPIA DE LA BOLETA PREDIAL
- COPIA DEL PROYECTO AUTORIZADO (MÍNIMO ARQUITECTÓNICO)



[Signature]



H. AYUNTAMIENTO CONSTITUCIONAL DE CENTRO VILLAHERMOSA, TABASCO, MÉXICO.



CENTRO
AGUA • ENERGÍA • SUSTENTABILIDAD
H. AYUNTAMIENTO | 2018 • 2021

**DIRECCIÓN DE OBRAS,
ORDENAMIENTO TERRITORIAL
Y SERVICIOS MUNICIPALES**

«2020, Año de Leona Vicario,
Benemérita Madre de la Patria».

Villahermosa, Tabasco, a 30 de Junio de 2020

Oficio Número: DOOTSM/UACyT/3472/2020

**ASUNTO: Enviando versión pública y
carátula o colofón**

LIC. HOMERO APARICIO BROWN.
COORDINADOR DE TRANSPARENCIA Y ACCESO
A LA INFORMACION PÚBLICA
PRESENTE.

En atención al oficio No. **COTAIP/0021/2020** de fecha 06 de enero del año en curso, me permito enviarle versión pública y carátula o colofón de "Licencias de Anuncios (16 Autorizaciones)"; "Fusión de Predios (2 Autorizaciones)"; "Licencias de Construcción (33 Autorizaciones)"; "Permisos de Construcción (24 Autorizaciones)"; "Subdivisión de predio menor de 105 M2. (2 Autorizaciones)"; "Construcción de rampas, reconstrucción de banquetas, Ocupación de vía pública (3 autorizaciones)"; "Régimen de Propiedad (7 Autorizaciones)"; "Constancias de Regularización (131 Autorizaciones)"; "Subdivisión de predio (26 Autorizaciones); "Terminación de Obra (24 Autorizaciones) correspondientes al Cuarto Trimestre 2019", la cual fue aprobada por el Comité de Transparencia en el Acta de Sesión Extraordinaria Número **CT/305/2019** de fecha 06 de Diciembre de 2019.

Sin otro particular, hago propicia para enviarle un cordial saludo.

Atentamente

Ing. Adolfo Alberto Ferrer Aguilar
Director



H. AYUNTAMIENTO CONSTITUCIONAL
DE CENTRO 2018 - 2021

DIRECCIÓN DE OBRAS, ORDENAMIENTO
TERRITORIAL Y SERVICIOS
MUNICIPALES

Zoila de Dios Segura
Elaboro

Ing. Yonathan de la Rosa May
Reviso

C.c.p.- Lic. Martha Elena Ceferino Izquierdo, Presidenta del Comité de Transparencia y Director de Asuntos Jurídicos del este Ayuntamiento de Centro, Tabasco.- Para conocimiento.
c.c.p.- Archivo/Expediente.



**DIRECCIÓN DE OBRAS,
ORDENAMIENTO TERRITORIAL
Y SERVICIOS MUNICIPALES**

«2020, Año de Leona Vicario,
Benemérita Madre de la Patria».

**Fecha: 29 de Junio de 2020
Acta de Sesión Extraordinaria: CT/305/2019**

Respecto a la versión pública de “Licencias de Anuncios (16 Autorizaciones)”; “Fusión de Predios (2 Autorizaciones)”; “Licencias de Construcción (33 Autorizaciones)”; “Permisos de Construcción (24 Autorizaciones)”; “Subdivisión de predio menor de 105 M2. (2 Autorizaciones)”; “Construcción de rampas, reconstrucción de banquetas, Ocupación de vía pública (3 autorizaciones)”; “Régimen de Propiedad (7 Autorizaciones)”; “Constancias de Regularización (131 Autorizaciones)”; “Subdivisión de predio (26 Autorizaciones); “Terminación de Obra (24 Autorizaciones) correspondientes al Cuarto Trimestre 2019”, y tomando en cuenta los Artículos Sexagésimo Segundo, Sexagésimo Tercero y Quinto Transitorio de los Lineamientos Generales en Materia de Clasificación y Desclasificación de la Información, así como para la Elaboración de Versiones Publicas, emitidos por el Consejo nacional del Sistema Nacional de Transparencia, Acceso a la Información Pública y Protección de Datos Personales, y del acuerdo por el que se modifica los Artículos Sexagésimo Segundo y Sexagésimo Tercero y Quinto Transitorio de los Lineamientos citados, en los que señala que la elaboración y clasificación en versión pública se hace precisa lo siguiente:

- I. **Nombre del área del cual es titular quien clasifica:**
Dirección de Obras, Ordenamiento Territorial y Servicios Municipales.
- II. **La identificación del documento del que se elabora la versión pública.**
“Licencias de Anuncios”
- III. **Las partes o sesiones clasificadas, así como las páginas que las conforman:**
 - **Licencia de Anuncios (16 autorizaciones) documentos a los cuales se le deberán testar los siguiente datos:**
 - **Número de recibo**
 - **Hoja de Solicitud:** Nombre del contacto, Número de celular. Datos de la escritura: número de predio o partida, Número de folio o folio real, Número de volumen, fecha de inscripción, número de inscripción, Datos del predio: nombre del propietario, número de cuenta predial.

Páginas que la conforman:
32 (anverso)

- **Fusión de predios (2 autorizaciones) documentos a los cuales se le deberán testar los siguiente datos:**



**DIRECCIÓN DE OBRAS,
ORDENAMIENTO TERRITORIAL
Y SERVICIOS MUNICIPALES**

«2020, Año de Leona Vicario,
Benemérita Madre de la Patria».

- **Formato:** Nombre del propietario, ubicación del predio, superficie M2, número de partida, Folio real, Número de cuenta predial, Colindancias con personas físicas.
- **Hoja de solicitud:** Nombre, Domicilio, Firma, R.F.C. Teléfono. Datos del predio: Propietario, domicilio, Cuenta predial, Firma, Número oficial, Código Postal. Datos de escritura: Número de inscripción, Numero de predio o partida, Número de folio o folio real, Número de volumen, fecha de inscripción, Superficie M2.

Páginas que la conforman:
8 (anverso)

➤ **Licencia de Construcción (33 autorizaciones) documento al cual se le deberá testar el dato siguiente:**

- **Datos de Escritura:** Número de inscripción, Número de predio, Número de folio, Número de volumen, Número de registro de planos, Número de cuenta catastral, Nombre del propietario, Número de recibo de operación, Superficie M2, Número del D.R.O., Número de C.D.A., Número de C.S.E., Número de S.I.X.
- **Hoja de Solicitud: Datos del Solicitante:** Nombre de persona física, Domicilio, Firma, R.F.C., Teléfono.
- **Datos del predio:** Nombre del Propietario, Domicilio, Cuenta predial, Firma, Número oficial, Código postal.
- **Datos de escritura:** Número de inscripción, Número de predio o partida, Número de folio o folio real, Número de volumen, Fecha de inscripción, Superficie M2.
- **Formato:** Datos de escritura: número de inscripción, número de predio, número de folio, Número de volumen, Cuenta Predial, Propietario, ubicación del predio, Número de recibo de operación, superficie M2.
- **Hoja de Solicitud:** Nombre del propietario, Domicilio, Firma, R.F.C., Teléfono. Datos del predio: Propietario, domicilio, Cuenta Predial, Firma, Número oficial, Código Postal. Datos de escritura: Número de inscripción, Número de predio o partida, Número de folio o folio real, Número de volumen, fecha de inscripción, Superficie M2.

Páginas que la conforman:
66 (anverso)



DIRECCIÓN DE OBRAS,
ORDENAMIENTO TERRITORIAL
Y SERVICIOS MUNICIPALES

«2020, Año de Leona Vicario,
Benemérita Madre de la Patria».

➤ **Permisos de Construcción (24 autorizaciones) documentos a los cuales se le deberán testar los siguiente datos:**

- **Formato:** Datos de la escritura: número de inscripción, número de predio, Número de folio, Número de volumen, Cuenta predial, Propietario, ubicación del predio, número de recibo de operación, superficie M2.
Hoja de solicitud: Nombre del propietario, Domicilio, Firma, R.F.C. Teléfono. Datos del predio: Propietario, domicilio, Cuenta predial, Firma, Número oficial, Código Postal. Datos de escritura: Número de inscripción, Numero de predio o partida, Número de folio o folio real, Número de volumen, fecha de inscripción, Superficie M2.

Páginas que la conforman:
54 (anverso)

➤ **Subdivisiones de predio menor de 195 M2. (2 autorizaciones) documentos a los cuales se le deberán testar los siguiente datos:**

- **Formato: Persona Física:** Propietario, Ubicación del predio, Superficie M2, Número de cuenta, Recibo de operación, Colindancias con personas físicas.
- **Hoja de solicitud:** Nombre, Domicilio, Municipio, Firma, Tel. Datos del predio: Propietario, Domicilio, Número de cuenta predial, Firma. Datos de escritura: Número de inscripción, Numero de predio o partida, Número de folio o folio real, Número de volumen, fecha de inscripción, Sup. M2, colindancias con personas físicas.
- **Formato Persona moral:** Superficie M2, número de cuenta, Recibo de operación.
- **Hoja de solicitud:** Nombre, Domicilio, Municipio, Firma, Tel. Datos del predio: Propietario, Domicilio, Número de cuenta predial, Firma, Datos de la escritura: Número de inscripción, Numero de predio o partida, Número de folio o folio real, Número de volumen, fecha de inscripción, Sup. M2, colindancias con personas físicas.

Páginas que la conforman:
8 (anverso)



**DIRECCIÓN DE OBRAS,
ORDENAMIENTO TERRITORIAL
Y SERVICIOS MUNICIPALES**

«2020, Año de Leona Vicario,
Benemérita Madre de la Patria».

➤ **Construcción de rampas, reconstrucción de banquetas, ocupación de vía pública (3 autorizaciones) documentos a los cuales se le deberán testar los siguiente datos:**

- **Formato:** Persona Física: Propietario, ubicación del predio, número de recibo de operación.
- **Persona moral:** Número de recibo, metros lineales, número de cuenta predial, firma de persona que recibe.
- **Hoja de solicitud:** Nombre del propietario, Domicilio, Firma, R.F.C. Teléfono, ubicación del predio: Propietario, domicilio, Cuenta predial, Firma, Número oficial, Código Postal, Superficie M2.

Páginas que la conforman:
12 (anverso)

➤ **Autorización de régimen de propiedad (7 autorizaciones) documentos a los cuales se le deberán testar los siguiente datos:**

- **Formato: Persona Física.** Pág. 1 Nombre del Propietario, ubicación del predio, superficie M2, número de recibo de operación Medidas y colindancias con personas físicas. Pág. 2, Certificado de libertad de gravamen, propietarios, Folio real, Superficie M2, fecha y recibo oficial, Número de escritura, Colindancias, Superficie M2, Pág. 3 Colindancias, Propietarios, ubicación del predio, numero de clave de elector y registro óptico, Pág. 4 tabla uso de suelo, Sup. M2, Tabla de áreas privativas por departamento, medidas y colindancias áreas privativas, Sup. M2, Pág. 5, Medidas y colindancias áreas comunes, Sup. M2, Pág. 6, Tabla de áreas comunes, Sup. M2, Ubicación del predio.
- **Hoja de solicitud:** Nombre, Domicilio, Firma, R.F.C. Teléfono. Datos del predio: Propietario, domicilio, Cuenta predial, Firma, Tipo de condominio, Superficie M2.

Páginas que la conforman:
88 (anverso)

➤ **Constancias de Regularización (131 autorizaciones) documentos a los cuales se le deberán testar los siguiente datos:**

- **Formato:** Nombre del propietario, ubicación del predio, superficie M2, Cuenta predial, Número de recibo de operación.
- **Hoja de solicitud:** Nombre, Domicilio, Firma, R.F.C. Teléfono. Datos del predio: Propietario, domicilio, Cuenta predial, Firma, Número oficial, Código Postal.



DIRECCIÓN DE OBRAS,
ORDENAMIENTO TERRITORIAL
Y SERVICIOS MUNICIPALES

«2020, Año de Leona Vicario,
Benemérita Madre de la Patria».

Datos de escritura: Número de inscripción, Numero de predio o partida, Número de folio o folio real, Numero de volumen, fecha de inscripción, Superficie M2, Nombre y Firma del solicitante.

Páginas que la conforman:
393 (anverso)

- **Subdivisiones de predios (26 autorizaciones) documentos a los cuales se le deberán testar los siguiente datos:**
 - **Formato: Persona Física:** Propietario, Ubicación del predio, Superficie M2, Número de cuenta, Recibo de operación, Colindancias con personas físicas.
 - **Hoja de solicitud:** Nombre, Domicilio, Municipio, Firma, Tel. Datos del predio: Propietario, Domicilio, Número de cuenta predial, Firma. Datos de escritura: Número de inscripción, Numero de predio o partida, Número de folio o folio real, Número de volumen, fecha de inscripción, Sup. M2, colindancias con personas físicas.
 - **Formato Persona moral:** Superficie M2, número de cuenta, Recibo de operación.
 - **Hoja de solicitud:** Nombre, Domicilio, Municipio, Firma, Tel. Datos del predio: Propietario, Domicilio, Número de cuenta predial, Firma, Datos de la escritura: Número de inscripción, Numero de predio o partida, Número de folio o folio real, Número de volumen, fecha de inscripción, Sup. M2, colindancias con personas físicas.

Páginas que la conforman:
104 (anverso)

- **Autorizaciones de Terminación de Obra (24 autorizaciones) documentos a los cuales se le deberán testar los siguiente datos:**
 - **Formato: Persona moral:** Número de D.R.O., Número de cuenta predial, número de recibo.
 - **Hoja de solicitud:** Número de D.R.O., Número de corresponsable.
 - **Formato: Persona Física:** Propietario, Número de D.R.O., Ubicación del predio, Superficie M2, ml cuenta predial, Número de recibo.
 - **Hoja de solicitud:** Nombre, Domicilio, Municipio, R.F.C. Datos del predio: Propietario, Domicilio, Número de cuenta predial, Firma, Número oficial, C.P., Número de D.R.O., Número de corresponsable.



**DIRECCIÓN DE OBRAS,
ORDENAMIENTO TERRITORIAL
Y SERVICIOS MUNICIPALES**


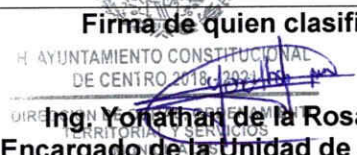
«2020, Año de Leona Vicario,
Benemérita Madre de la Patria».

Páginas que la conforman:
48 (anverso)

IV. Fundamento Legal, indicando el nombre del ordenamiento, o los artículos, fracción (es), párrafo (s) con base en los cuales se sustente la clasificación, así como las razones o circunstancias que motivaron a la misma:

Tomando en cuenta los artículos Sexagésimo Segundo, Sexagésimo Tercero y Quinto Transitorio de los Lineamientos Generales en Materia de Clasificación y Desclasificación de la información, así como para la elaboración de Versiones Publicas. Cuadragésimo octavo, Quincuagésimo sexto, quincuagésimo séptimo, fracción I y II, Quincuagésimo octavo, de los lineamientos generales en materia de Clasificación y Desclasificación de la información, así como para la Elaboración de Versiones Publicas, emitidos por el Consejo nacional del Sistema Nacional de Transparencia, Acceso a la Información Pública y Protección de Datos Personales, y del acuerdo por el que se modifica los artículos Sexagésimo segundo y sexagésimo tercero y quinto transitorio de los lineamientos citados.

V. Firma del Titular del Área, firma autografiada de quien clasifica:

Firma del Titular del Área	Firma de quien clasifica
 <p>Ing. Adolfo Alberto Ferrer Aguilar Director de Obras, ordenamiento Territorial y Servicios Municipales</p>	 <p>Ing. Yonathan de la Rosa May Encargado de la Unidad de Atención Ciudadana y Enlace de Transparencia.</p>

VI. Fecha y número del acta de la sesión del comité donde se aprobó la versión pública:

Acta de Sesión Extraordinaria número **CT/305/2019** de fecha 06 de Diciembre de 2019